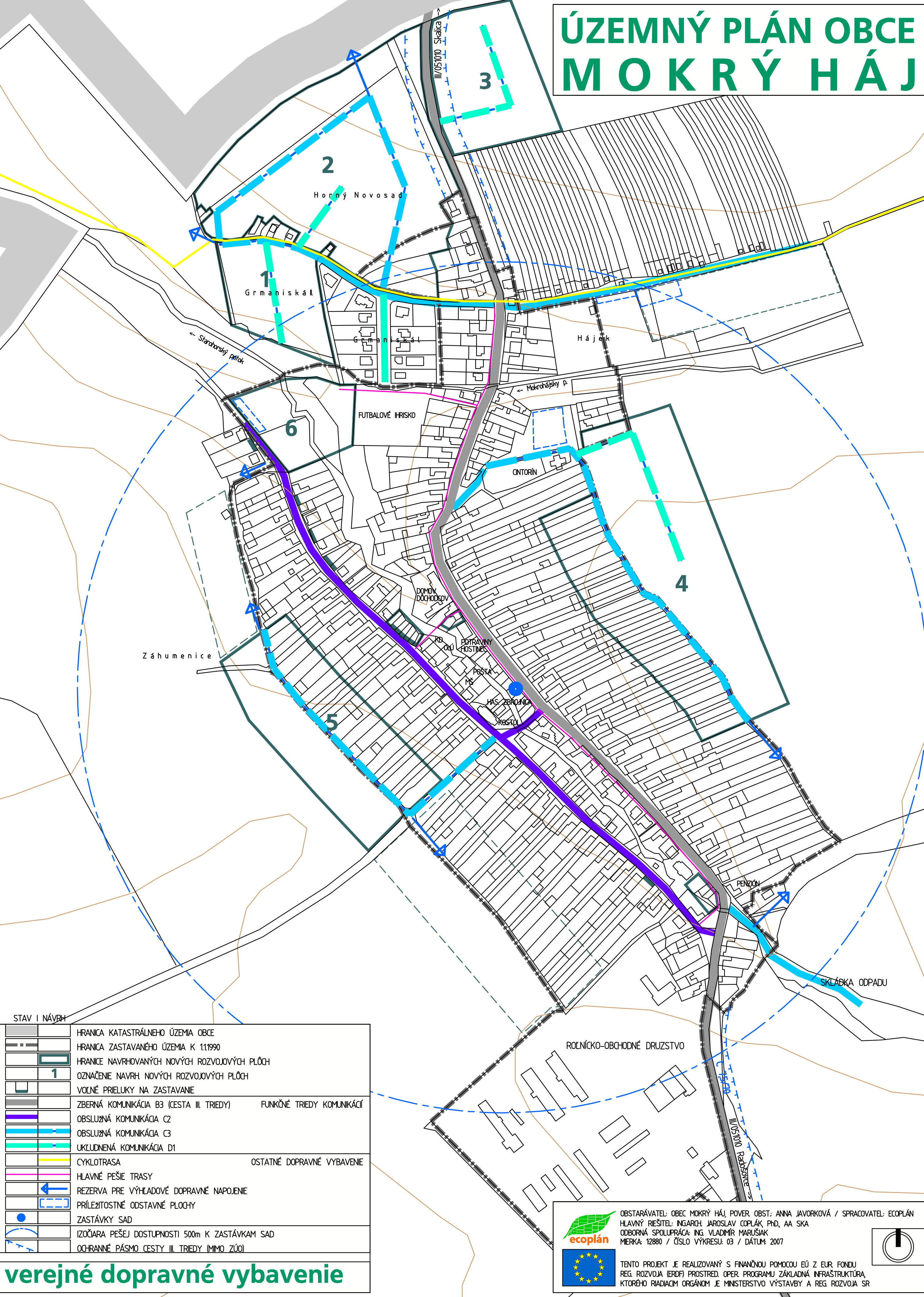



ÚZEMNÝ PLÁN OBCE MOKRÝ HÁJ




STAV I NÁVRH

	HRANICA KATASTRÁLNEHO ÚZEMIA OBCE	
	HRANICA ZASTAVANÉHO ÚZEMIA K 11.1990	
	HRANICE NAVRHOVANÝCH NOVÝCH ROZVOJOVÝCH PLŔCH	
	OZNAČENIE NAVRH NOVÝCH ROZVOJOVÝCH PLŔCH	
	VOLNÉ PRIELUKY NA ZASTAVANIE	
	ZBERNÁ KOMUNIKÁCIA B3 (CESTA III. TRIEDY)	FUNKČNÉ TRIEDY KOMUNIKACÍ
	OBSLUŽNÁ KOMUNIKÁCIA C2	
	OBSLUŽNÁ KOMUNIKÁCIA C3	
	UKLUDNENÁ KOMUNIKÁCIA D1	
	CYKLOTRASA	OSTATNÉ DOPRAVNÉ VYBAVENIE
	HLAVNÉ PEŠIE TRASY	
	REZERVA PRE VÝHLADOVÉ DOPRAVNÉ NAPOJENIE	
	PRÍLEŽITOSTNÉ ODSTAVNÉ PLOCHY	
	ZASTÁVKY SAD	
	IZOČIARA PEŠEJ DOSTUPNOSTI 500m K ZASTÁVKAM SAD	
	OCHRANNÉ PÁSMO CESTY III. TRIEDY (MIMO ŽÚO)	

verejné dopravné vybavenie


 OBSTARÁVATEL: OBEC MOKRÝ HÁJ, POVER OBST.: ANNA JAVORKOVÁ / SPRACOVATEL: ECOPLÁN
 HLAVNÝ RIEŠITEL: INGARCH JAROSLAV COPLÁK PHD, AA SKA
 ODBORNÁ SPOLUPRÁCA: ING. VLADIMÍR MARUŠIAK
 MERKA: 12880 / ČÍSLO VÝKRESU: 03 / DÁTUM: 2007


 TENTO PROJEKT JE REALIZOVANÝ S FINANČNOU POMOCCOU EÚ Z EUR. FONDU REG. ROZVOJA (ERDF) PROSTRED. OPER. PROGRAMU ZÁKLADNÁ INFRAŠTRUKTÚRA, KTORÉHO RADIACIM ORGÁNOM JE MINISTERSTVO VÝSTAVBY A REG. ROZVOJA SR

